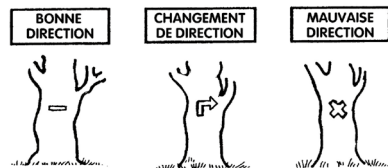


Boucle de Saint Ignace

- Situation** Deyme, 16 km au sud-est de Toulouse par la route RD 813 en direction de Villefranche-de-Lauragais, tourner au niveau de Pompertuzat et suivre la route (D 74) sur 2 km
- Point de départ** parking en contrebas de l'église de Deyme, au centre du village, prendre la rue du Crucifix à gauche avant d'arriver sur la place
- Longueur de l'itinéraire** 4 kilomètres
- Temps de marche** 1 h 15
- Niveau de difficulté** moyen
- Balisage** jaune



- Observations**
- traversée de cours de ferme et bétail le long du parcours : tenir les chiens en laisse
 - descente raide avant d'arriver au point ①
 - montée raide mais ombragée après le point ③
 - point d'eau au cimetière de Deyme
 - prudence aux croisements avec les voies routières**
 - équipement recommandé : chaussures adaptées à la marche en toute saison, gourde et chapeau / VTT en bon état, port du casque**
 - jonctions possibles avec d'autres boucles (pochette randonnée du Sicoval).**

Références IGN série bleue 2144 0 Ramonville Saint-Agne

PAYSAGE

- place Alex Ouillac (Maître-verrier originaire de Deyme), ombragée de platanes
- panorama sur la plaine de l'Hers, les coteaux et la Montagne Noire
- point panoramique sur le village de Montbrun-Lauragais (église, moulin) et Montbrun-le-Vieux
- vue sur les bordes des coteaux


PATRIMOINE

- église Sainte-Marie-Madeleine**, construite de briques entre le XII^e et XVI^e siècle, elle dispose d'un clocher-mur
- ancien presbytère**, actuellement maison du facteur d'orgues
- maison Pague**, appartenant à une grande famille deymoïse de notables médecins
- ferme Orfèvre et sa grange**
- ferme Gautis**, murs en briques rouges et terre crue et son puits en briques cuites


Les à Côtés

BOIRE ET MANGER/SE RESTAURER

Deyme :

- bar/restaurant Les Violettes, RD 813, à 1,3 km du point  par la route D 74, puis le chemin de Montbois, ouvert de mi-juin à mi-septembre tous les jours sauf le mardi et le reste de l'année tous les midis. Repas de groupe sur réservation, tél. 05 61 27 93 47

AUTRES

Deyme : camping Les Violettes, RD 813, à 1,3 km du point , à coté du restaurant Les Violettes, ouvert toute l'année, Tél. 05 61 81 72 07

À voir mais non visitable :

- Maison Jany, maison en brique rouge avec fronton, rue du Crucifix : première école de Deyme
- Bâtisse le Major, sur la route de Montbrun (D 74) face à la place Alex Ouillac, annexe du château de Deyme, habitation du majordome
- La Salle, dernier ensemble architectural que l'on aperçoit en quittant le village en allant vers Montbrun (D 74) : annexe du château fort de Deyme, salle d'armes
- Puits de Dournières et de la Salle, route de Montbrun (D 74) à la sortie du village

Le Sicoval édite d'autres boucles de promenade et de randonnée que vous pouvez regrouper de manière pratique au sein d'une pochette à retirer auprès des mairies ou en appelant le service Sport et loisirs au 05 62 24 28 51.



65, rue du Chêne Vert 31670 Labège
Tél. 05 62 24 28 51 - Fax : 05 61 39 20 45
www.sicoval.fr - e.mail : randos@sicoval.fr

Mise à jour mars 2015

CARTOGRAPHIE : Sicoval - Imprimerie du Sicoval

4 kilomètres

Temps de marche 1 h 15



entre Toulouse et Lauragais

Boucle de Saint Ignace

De jolis points de vue sur les vallons du Lauragais agrémentent cette promenade dans les coteaux. L'occasion d'apercevoir au détour des chemins, les villages de Montbrun-Lauragais et de Deyme sous des angles particuliers.

Départ :

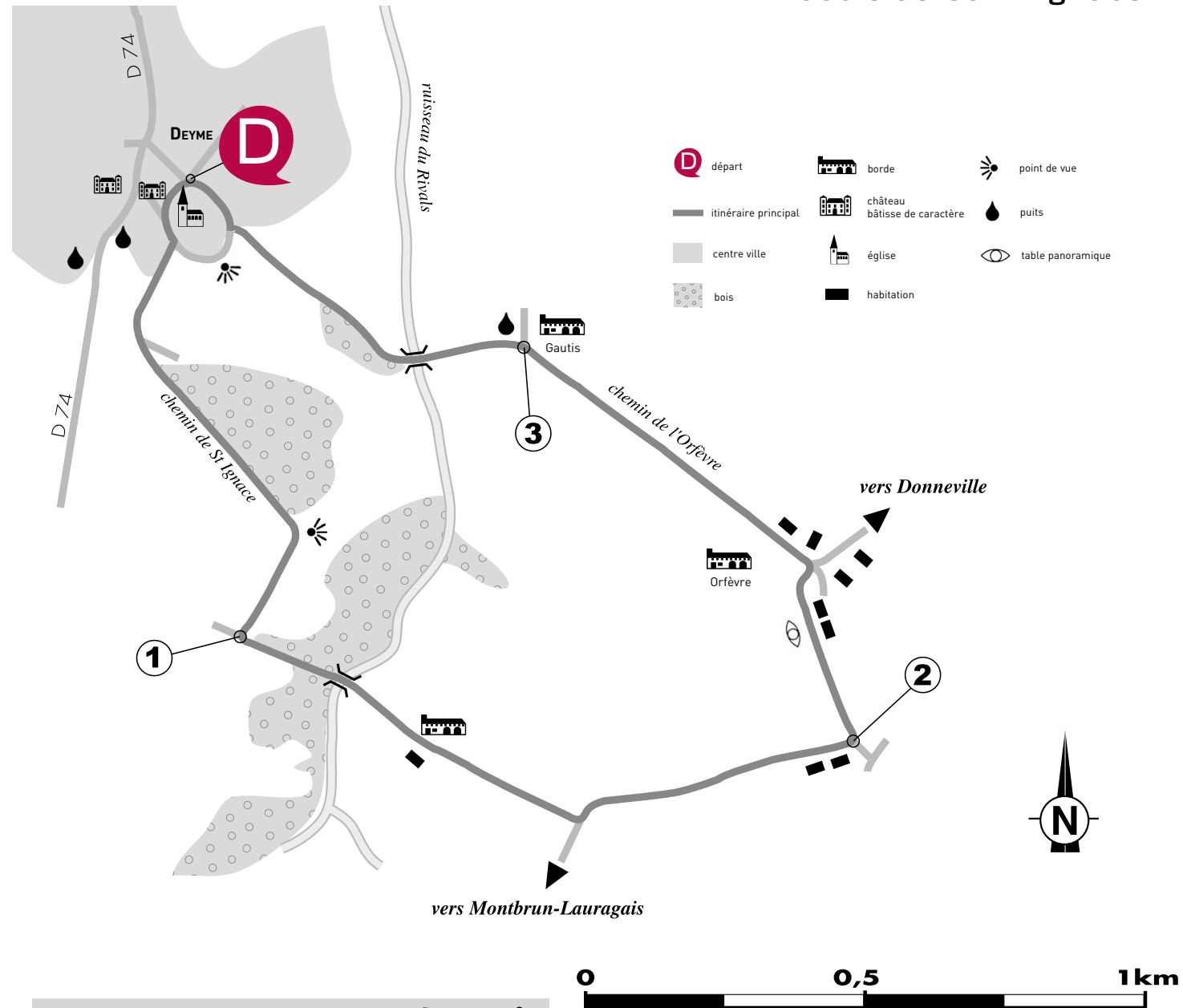
S'engager dans la rue de l'église* en passant devant l'ancien presbytère*.

Longer la maison Pague* pour arriver sur la place Alex Ouillac. Emprunter à gauche la rue de la Croix de Talou sur 30 m pour prendre à droite le chemin de Saint Ignace. À l'extrémité de la haie, laisser le chemin qui part à droite. À l'embranchement suivant, s'avancer sur le chemin qui monte légèrement. Le suivre sur 400 m en longeant le bois. La piste amorce une descente (panorama sur la vallée de l'Hers et la Montagne Noire par beau temps). Le chemin bifurque à droite (point panoramique sur Montbrun-Lauragais, le moulin et le château du Vieux Monbrun en contrebas), laisser la trace pour prendre le sentier à mi-talus. À l'intersection, après le passage sous la ligne électrique, poursuivre tout droit pour arriver dans le fond du vallon.

① Emprunter à gauche le chemin enherbé qui descend. Passer le ruisseau de Rivals (à gauche vue sur les bordes lauragaises) et remonter tout droit pour atteindre la ferme (traversée de cours de ferme). Continuer sur la route goudronnée jusqu'au croisement. Tourner à gauche sur la route qui monte. La suivre sur 500 m.

② Au niveau des maisons, emprunter à gauche le chemin enherbé qui suit le talus (vue sur le village de Deyme). Continuer sur une portion goudronnée pour atteindre un carrefour. S'engager à gauche sur le chemin de l'Orfèvre. Passer devant la ferme de l'Orfèvre* et sa grange, puis continuer sur le chemin enherbé jusqu'à la ferme Gautis*.

③ Au niveau du puits en brique prendre à gauche le chemin qui descend. Passer une mare à droite puis traverser le ruisseau de Rivals. Remonter sur le village de Deyme par un chemin ombragé. À la route (à 50 m à gauche panorama sur les coteaux et la vallée de l'Hers), prendre à droite la rue de la Croix de Talou pour rejoindre le point **D**.



> à cheval, à VTT



Conseils pratiques

VTTistes et cavaliers :

entre **D** et ① : chemin de Saint Ignace, sentier à mi-talus, pente raide : circuler au pas sur 0,2 km

* Voir au dos rubrique patrimoine