

# FICHE TECHNIQUE

**Situation** Ayguesvives, 25 km au sud-est de Toulouse par la RD 813 ou par l'A61 (sortie Montgiscard)

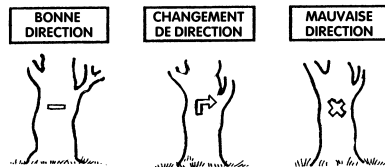
**Point de départ** parking de la mairie

**Longueur de l'itinéraire** 7 kilomètres

**Temps de marche** 2 h 15

**Niveau de difficulté** moyen

**Balisage** jaune



**Observations** • montée raide mais ombragée après le point ①

- descente raide après le point ②
- point d'eau et toilettes à l'aire de repos de l'autoroute, 200 mètres après l'écluse du Sanglier par le chemin de halage

- **prudence aux croisements avec les voies routières**
- **équipement recommandé : chaussures adaptées à la marche en toute saison, gourde et chapeau / VTT en bon état, port du casque**
- **jonctions possibles avec d'autres boucles (pochette randonnée du Sicoval)**

**Références IGN** série bleue 2144 0 Ramonville Saint-Agne

## À voir en Chemin

### PAYSAGE

- vue panoramique sur la vallée de l'Hers, la Montagne Noire et les Pyrénées de la bosse d'En Mauran
- vue sur le clocher de Montesquieu Lauragais

### PATRIMOINE

- **château d'Ayguésvives et orangerie**, construits par Martin d'Ayguésvives (seigneur d'Ayguésvives et ancien capitoul de Toulouse) vers 1740-1750
- **croix d'En Mauran** (XVIII<sup>e</sup> siècle), appelée aussi « croix des Albigeois ». Lieu de découverte de vestiges archéologiques gallo-romains. Cette colline, qui abriterait un souterrain, est le théâtre d'histoires et de légendes
- **Canal du Midi**, construit au XVII<sup>e</sup> siècle par P.-P. Riquet, inscrit au patrimoine mondial de l'humanité de l'UNESCO depuis 1996
- **écluses de Ticaille et du Sanglier**
- « **aqueduc de l'Amadou** ». Il permet au ruisseau de l'Amadou de passer sous le canal
- **port des Landes, embarcadère et « viradou »** (partie élargie du canal permettant aux péniches d'effectuer un demi-tour)

## Les à Côtés

### AUTRES

**Ayguésvives** : chambres d'hôtes « La forge de la Pradasse », Tél. 05 61 81 55 96

- aire de jeux pour enfants dans le parc du château
- prairie de jeux et skate-park à proximité des écoles

### À voir, mais non visitable

**Ayguésvives** : église Saint Saturnin du XVI<sup>e</sup> siècle. Sur un mur extérieur, borne milliaire du IV<sup>e</sup> siècle : ces bornes, disposées tous les mille pas, jalonnaient la Via Aquitania reliant Toulouse à Narbonne à l'époque gallo-romaine. Les paysans d'Ayguésvives vénéraient cette pierre supposée guérir les jeunes enfants des maux de dents.

Le Sicoval édite d'autres boucles de promenade et randonnée que vous pouvez regrouper de manière pratique au sein d'une pochette à retirer auprès des mairies ou en appelant le service Sport et loisirs au 05 62 24 28 51.

## Les collines de l'Autan

Ayguésvives

# Boucle d'En Mauran

Mise à jour mars 2015

CARTOGRAPHIE : Sicoval - Imprimerie du Sicoval

7 kilomètres

Temps de marche 2 h 15

**Sicoval**  
Le Sud-Est  
Toulousain



65, rue du Chêne Vert 31670 Labège  
Tél. 05 62 24 28 51 - Fax : 05 61 39 20 45  
www.sicoval.fr - e.mail : randos@sicoval.fr

entre Toulouse et Lauragais

De la bosse d'En Mauran aux berges du Canal du Midi, cette boucle autour du village d'Ayguesvives offre un vaste panorama sur la vallée de l'Hers.

Le visiteur aura notamment l'occasion de découvrir les châteaux d'Ayguesvives et les ouvrages architecturaux jalonnant le canal.

## Départ :

Emprunter le passage sous les arcades entre le château\* et l'orangerie pour accéder au parc public. Continuer tout droit. Après 300 mètres, descendre l'escalier situé au fond du parc à gauche, puis prendre la route à droite sur 150 mètres. Longeur les maisons jusqu'au numéro 12.

① Après la maison, obliquer à droite et monter par le sentier peu visible le long d'un grillage. Poursuivre sur 500 mètres. En haut de la côte, le chemin tourne à droite. Continuer jusqu'à la route. Bifurquer à gauche, puis de suite à droite. Suivre sur 250 mètres jusqu'à une intersection.

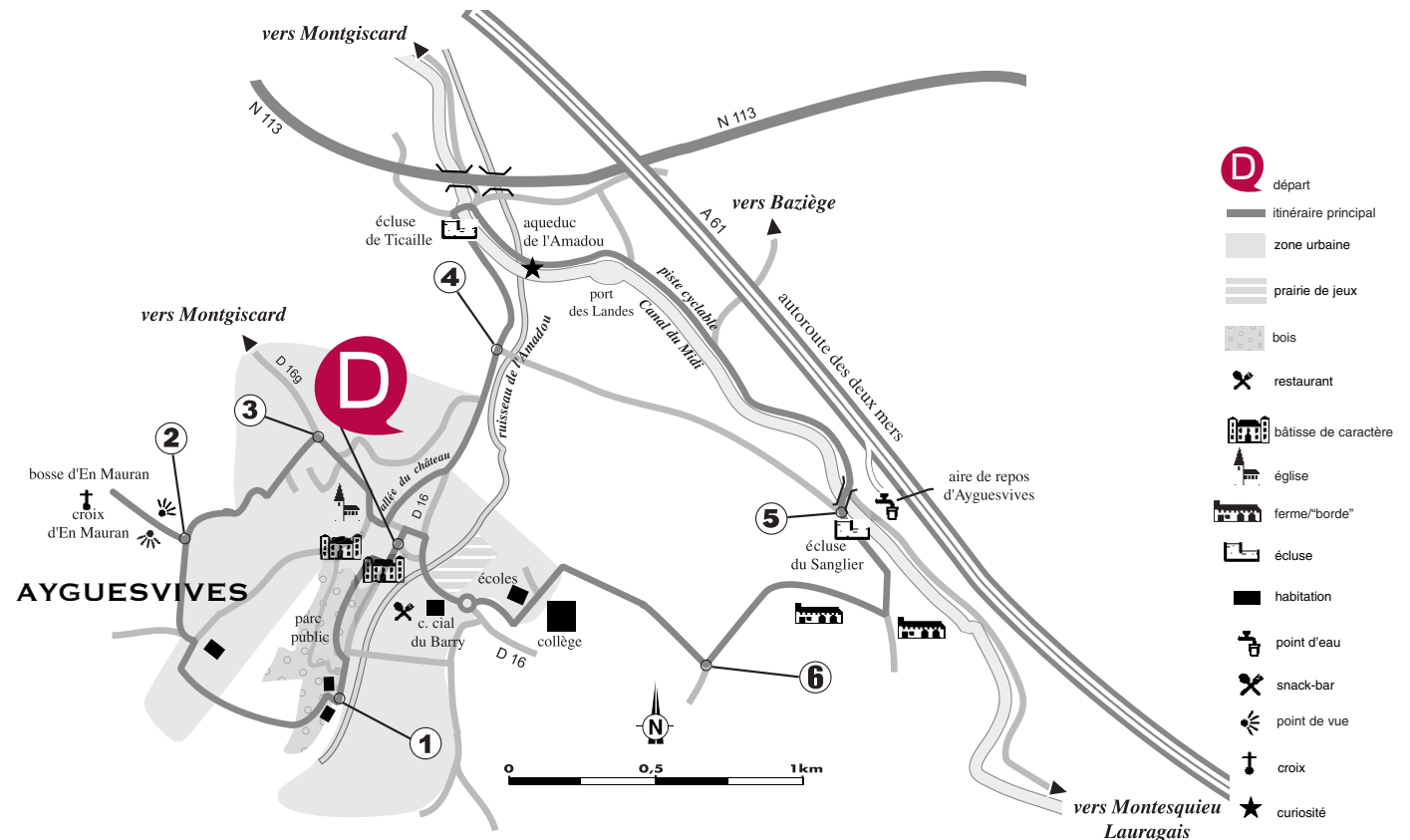
② Continuer tout droit et poursuivre par la route sinueuse qui descend. Passer un premier croisement et continuer jusqu'au prochain carrefour (Bosse d'En Mauran - vue panoramique).

③ Tourner à droite et longer la route jusqu'au ralentisseur. Traverser pour s'engager sur le chemin de Bedene, puis emprunter à gauche l'allée du château. Passer la porte\* d'Ayguesvives et suivre la route sur le côté gauche jusqu'au passage piéton. Traverser et poursuivre dans la même direction jusqu'à une intersection avec un chemin.

④ **Portion d'itinéraire réservée aux randonneurs pédestres et VTTistes. Cavaliers, voir modifications dans encadré.**



Continuer tout droit. Longeur le ruisseau de l'Amadou, puis le Canal du Midi\* jusqu'à une intersection (panneau piste cyclable Canal du Midi).

Tourner à droite et emprunter la passerelle pour passer l'écluse de Ticaille\*. Longeur la maison éclusière pour rejoindre le chemin de halage. Passer devant l'aqueduc de l'Amadou\* et le port des Landes et continuer jusqu'à l'écluse du Sanglier\*. Franchir le canal.



⑤ Suivre la route goudronnée passer devant une ferme. Poursuivre (vue sur le clocher de Montesquieu-Lauragais, en se retournant) et longer une seconde borde (en face, vue sur la bosse d'En Mauran). Continuer sur 300 mètres jusqu'à une intersection.

⑥ Tourner à droite et emprunter le chemin enherbé. Le suivre sur 500 mètres, puis bifurquer à gauche. Longeur le collège et suivre la route qui tourne à droite jusqu'au rond-point. Suivre la direction de Baziège. Passer devant un ancien château et prendre la deuxième rue à gauche, chemin de Toulouse, pour rejoindre le point de départ **D**.

> à cheval, à VTT  

### Modifications d'itinéraire

- **Cavaliers et VTTistes** : de **D** à ① : contourner l'orangerie par la gauche et suivre la route pour longer le parc puis les maisons, jusqu'au numéro 12
- **Cavaliers** : à partir de ④, bifurquer à droite et emprunter le chemin de terre pour franchir le ruisseau de l'Amadou et poursuivre tout droit sur 1 km. Après la seconde barrière de bois, le chemin oblique à droite et rejoint le point ⑤.

### Conseils pratiques

**Cavaliers** : trançon favorable au galop entre les points ④ et ⑤ chemin large et enherbé sur 1 km.