

FICHE TECHNIQUE

Situation Donneville, 20 km au sud-est de Toulouse par la RD 813

Point de départ Allée du Languedoc

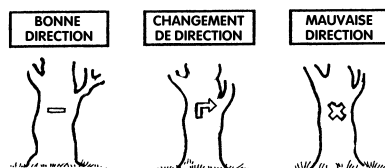
Parking parking Allée du Languedoc

Longueur de l'itinéraire 7 km (+ 2,2 km diverticule A/R)

Temps de marche 2 h 15 (+ 1 h diverticule A/R)

Niveau de difficulté moyen

Balisage entre ② et ③: blanc et rouge (GR 653)
avant ② et après ③: jaune



- Observations**
- après ③: virage dangereux, peu de visibilité
 - diverticule : montée raide mais ombragée, glissante par temps de pluie
 - ruines du château de Montbrun-le-Vieux : accès privé, dangereux et interdit
 - Donneville : points d'eau au niveau du parking de l'église et derrière la mairie
 - Montbrun-Lauragais : point d'eau près de l'aire de jeux et toilettes à côté de la mairie
 - **prudence aux croisements avec les voies routières**
 - **jonctions possibles avec d'autres boucles (pochette randonnée du Sicoval)**

Références IGN série bleue 2144 O Ramonville Saint-Agne

À voir en Chemin

PAYSAGE

- vue panoramique sur le clocher de l'église de Montbrun-Lauragais et le moulin*
- vue sur le village et le clocher de Deyme
- panorama sur la vallée de l'Hers et, par temps clair, sur la montagne noire

PATRIMOINE

- **ancien presbytère** abritant l'actuelle mairie
- **église Saint-Pierre de Donneville** (1469) : de style gothique fleuri, elle possède un singulier clocher-mur dissymétrique à double pignon
- **fontaine Chapillonie** : autrefois source d'eau principale du village
- **chemin de Saint-Jacques de Compostelle** : voie du Sud reliant Arles à Saint-Jacques de Compostelle (GR 653), empruntée par les pèlerins à partir du IX^e siècle
- **moulin de Montbrun-Lauragais** (1680)

Les à Côtés

BOIRE ET MANGER

Donneville : bar restaurant l'Enclos, 20 route RD 813, ouvert du mardi au dimanche midi inclus et jours fériés, tél. 05 62 71 74 74 (possibilité d'hébergement)

VISITER

Montbrun-Lauragais : église et moulin, renseignements à la mairie, tél. 05 61 81 91 77

AUTRES

- Donneville** :
- château de l'actuelle Maison Familiale Rurale
 - croix de carrefour (1428), au bord de la RD 813, représentant 8 personnages
 - aire de jeux pour enfants derrière la mairie
- Montbrun-Lauragais** :
- aires de jeux et de pique-nique

Le Sicoval édite d'autres boucles de promenade et randonnée que vous pouvez regrouper de manière pratique au sein d'une pochette à retirer auprès des mairies ou en appelant le service Sport et loisirs au 05 62 24 28 51.

Les collines de l'Autan

Donneville

Boucle de la Fontaine Chapillonie

Mise à jour mars 2015

CARTOGRAPHIE : Sicoval - Imprimerie du Sicoval

7 kilomètres (+ 2,2 km diverticule A/R)

Temps de marche 2 h 15 (+ 1 h diverticule A/R)

Sicoval
Le Sud-Est
Toulousain



65, rue du Chêne Vert 31670 Labège
Tél. 05 62 24 28 51 - Fax : 05 61 39 20 45
www.sicoval.fr - e.mail : randos@sicoval.fr

entre Toulouse et Lauragais

Boucle de la Fontaine Chapillonie

Au départ du village de Donneville, ancienne étape de pèlerinage, cette promenade, empruntant le chemin de Saint Jacques de Compostelle, s'agrément de nombreux panoramas et propose la découverte du moulin restauré de Montbrun-Lauragais.

Départ :

Face à la mairie*, s'engager à droite dans la rue la Bataille puis prendre de suite à gauche le chemin du Presbytère. Passer à proximité de l'église* et descendre vers la fontaine Chapillonie* (à droite). À la deuxième intersection, traverser et suivre la route à droite. Passer un ralentisseur. Emprunter le pont à gauche en direction de Montgiscard, sur le chemin des Graves.

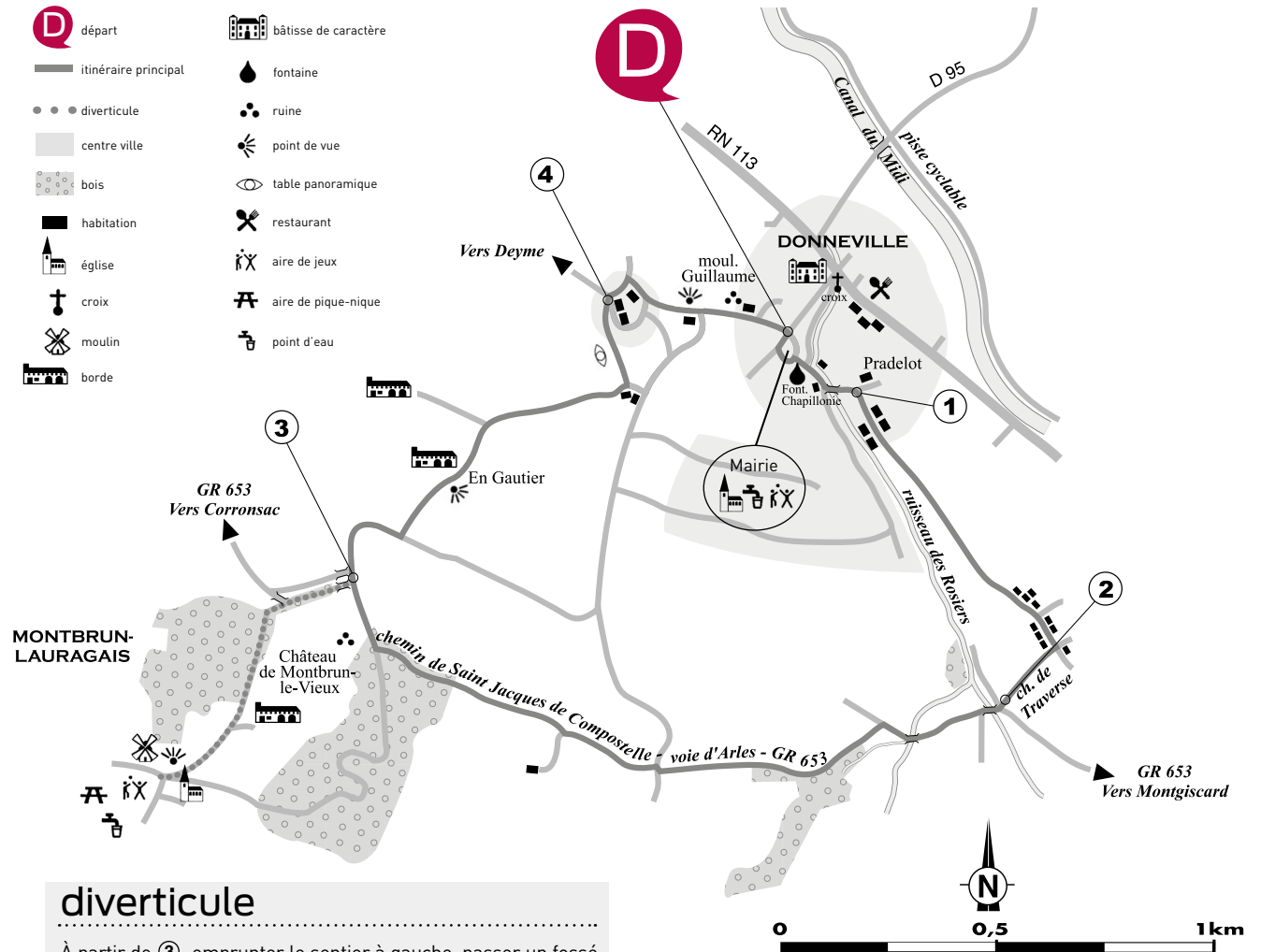
① La route tourne à droite. Suivre la crête sur 1,2 km environ. Après la maison numéro 29, tourner de suite à droite sur le chemin de Traverse. Descendre entre les deux champs pour rejoindre une intersection de chemins.

② S'engager sur le deuxième chemin à droite pour passer le ruisseau sur le petit pont et continuer tout droit. **Suivre le balisage blanc et rouge du GR 653, chemin de Saint-Jacques de Compostelle***. À la fourche, prendre à gauche pour s'engager dans le fond du vallon et remonter jusqu'à une petite route. Emprunter en face le chemin empierré puis continuer tout droit sur le sentier enherbé. Poursuivre dans le bois jusqu'à la route. S'engager à droite sur 250 m jusqu'à une intersection de chemins.

Possibilité de diverticule vers le moulin de Montbrun-Lauragais* : voir encadré.

③ Continuer sur la route et **quitter le balisage du GR**. Après le virage, bifurquer à gauche pour rejoindre la borde d'En Gautier (vue sur le clocher de Montbrun-Lauragais et le moulin*). Poursuivre la route vallonnée sur 700 m. Au niveau du virage et des maisons, emprunter à gauche le chemin enherbé qui suit le talus jusqu'à la table panoramique (vue sur le village et le clocher de Deyme). Continuer sur une portion goudronnée pour atteindre un carrefour.



④ Prendre tout droit et, au croisement suivant, traverser et bifurquer à droite pour redescendre. Au panneau « stop » (vue sur la vallée de l'Hers et, par temps clair, sur la montagne noire), continuer tout droit en passant en contrebas de la tour du moulin Guillaume* (privé) et rejoindre le point **D**.



diverticule

À partir de ③, emprunter le sentier à gauche, passer un fossé et continuer sur le GR sur 200 m. Poursuivre le cheminement dans le bois pour atteindre un carrefour de chemins. **Quitter le balisage blanc et rouge du GR** pour monter tout droit dans le bois. Rejoindre un chemin empierré. A la route, s'engager à droite pour monter jusqu'au moulin de Montbrun-Lauragais* (vue panoramique sur la vallée de l'Hers, le clocher de Deyme ainsi que sur les villages environnants).

Revenir sur ses pas pour regagner le bois, le traverser jusqu'au fond du vallon. Au croisement de chemins, continuer tout droit et **suivre de nouveau le GR**. A la route, tourner à gauche pour reprendre le point ③.

> à cheval, à VTT  

Conseils pratiques

Cavaliers : tronçon favorable au galop à partir de ② : chemin enherbé sur 1 km

Cavaliers et VTTistes : avant ③ et diverticule : zone humide : déconseillé par temps de pluie

* Voir au dos rubrique patrimoine