

FICHE TECHNIQUE

Situation Vieille-Toulouse, 9,5 km au sud de Toulouse, prendre le chemin dit « des Étroits » (D 4) puis emprunter à gauche la route D 95 sur 2,2 km

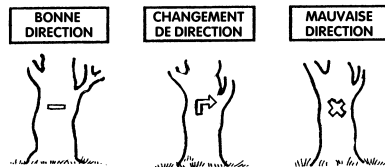
Point de départ place du village

Longueur de l'itinéraire 3,4 kilomètres

Temps de marche 1 h 30

Niveau de difficulté court mais difficile (dénivelé cumulé positif : 165 m)

Balisage entre ② et ③ : blanc et rouge (GR 653) avant ② et après ③ : jaune



- Observations**
- départ possible depuis le village de Pechbusque, commencer le descriptif à partir du point ③ au pied du calvaire, parking sur la place du village à côté de l'école
 - descente raide et étroite sur 200 m après ①, glissante par temps de pluie
 - montées raides mais ombragées après ② et entre ③ et D
 - points d'eau à Pechbusque devant la cour de l'école et derrière la salle polyvalente
 - prudence aux croisements avec les voies routières**
 - équipement recommandé : chaussures adaptées à la marche en toute saison / VTT en bon état, port du casque**
 - jonctions possibles avec d'autres boucles (pochette randonnée du Sicoval)**

Références IGN série bleue 2144 0 Ramonville Saint-Agne



À voir en Chemin

PAYSAGE

- vue sur l'église de Pechbusque
- vue sur l'agglomération toulousaine
- vue panoramique sur le vallon de Bonneval

PATRIMOINE

- ancienne ferme de Borde Haute** sur la place du village de Vieille-Toulouse
- chemin de Saint-Jacques de Compostelle** : voie du Sud reliant Arles à Saint-Jacques de Compostelle (GR 653), empruntée par les pèlerins à partir du IX^e siècle
- village de Pechbusque** : église Saint-Jacques (XIX^e siècle), statue de Saint-Jacques en bois polychrome (XVII^e siècle), vitraux de Henri Guérin, maître verrier réputé, évoquant le pèlerinage de Saint-Jacques de Compostelle, ... ; croix de mission (1891) : témoin des missions d'évangélisation ; château de Planet

Les à Côtés

Vieille-Toulouse : restaurant du Golf, Côtés Terrasses, 2 chemin de Planho, à 1,4 km du point D sur la D 95 en direction du chemin des Étroits (D 4), ouvert midi et soir tous les jours sauf mardi soir du 1^{er} juin au 15 septembre et tous les midis en dehors de cette période, tél. 05 61 73 61 75

VISITER

Pechbusque : église, clés disponibles en mairie contre remise d'une pièce d'identité, tél. 05 61 73 37 54, mise à disposition de dépliants de présentation

AUTRES

Vieille-Toulouse : aires de jeux et de pique-nique derrière l'école
Pechbusque : prairie de jeux derrière l'école

À voir mais non visitable :

Vieille-Toulouse : église Saint-Sernin (XIV^e et XIX^e siècles), construite de pierres et de briques ; bâtisse à l'horloge à côté de la place ; pigeonnier derrière l'aire de jeux

Le Sicoval édite d'autres boucles de promenade et randonnée que vous pouvez regrouper de manière pratique au sein d'une pochette à retirer auprès des mairies ou en appelant le service Sport et loisirs au 05 62 24 28 51.



65, rue du Chêne Vert 31670 Labège
Tél. 05 62 24 28 51 - Fax : 05 61 39 20 45
www.sicoval.fr - e.mail : randos@sicoval.fr

Les chemins Tolosans

Vieille-Toulouse

Boucle de Bécane

Réservée aux randonneurs pédestres et VTT

(Fortement déconseillée par temps humide)

3,4 kilomètres

Temps de marche 1 h 30



entre Toulouse et Lauragais

Reliant le village de Vieille-Toulouse à celui de Pechbusque, par le chemin de Saint-Jacques de Compostelle, cette balade emmène le randonneur au cœur d'espaces boisés et ombragés, traversés par le ruisseau de Bécane. L'église de Pechbusque, halte des pèlerins, séduira les curieux par ses vitraux et son mobilier.

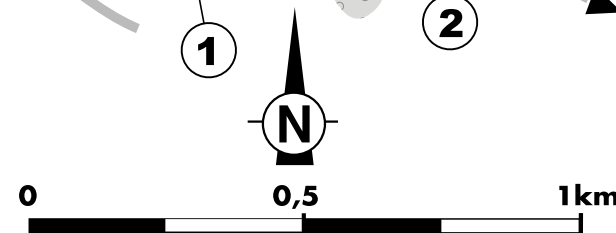
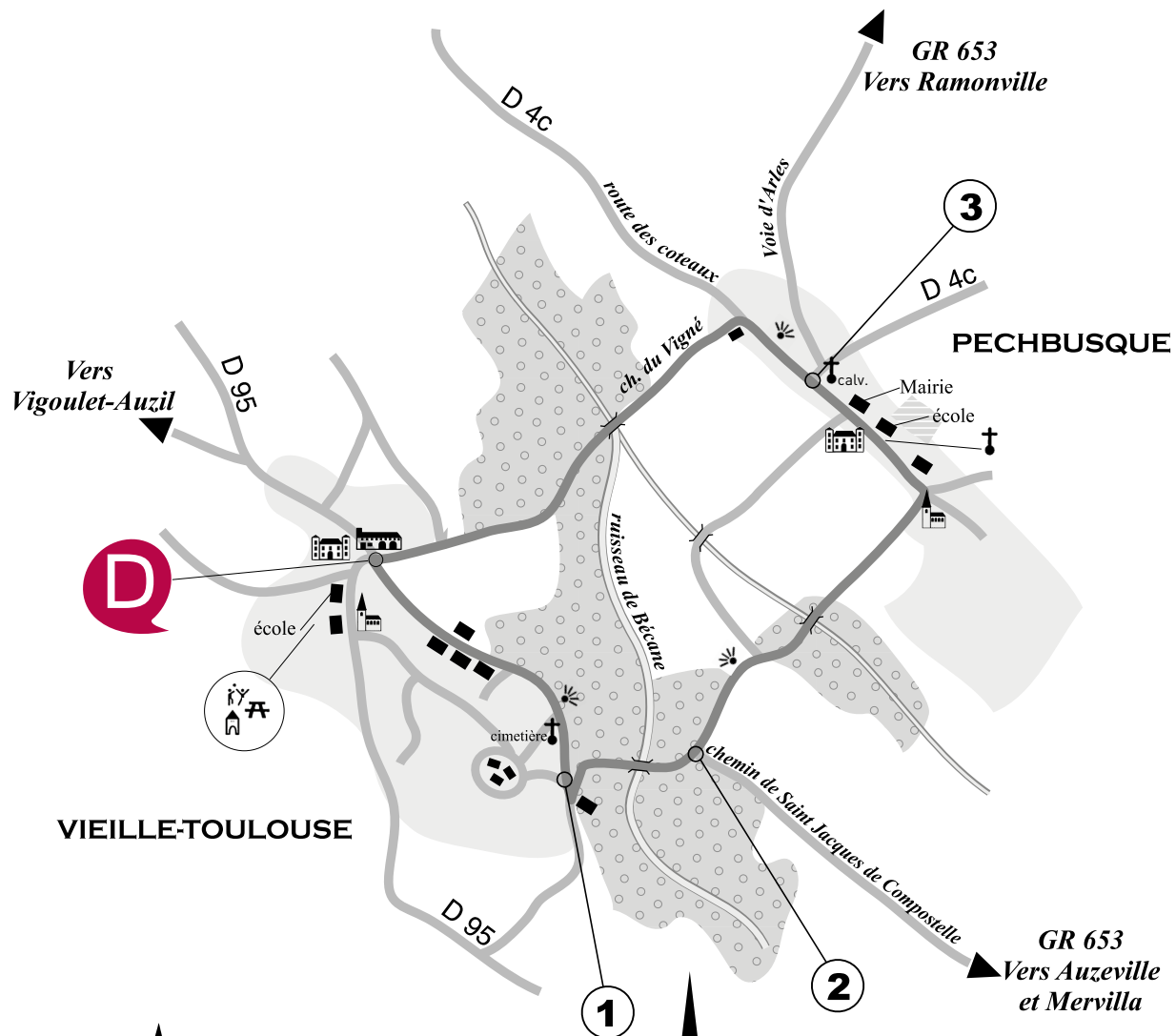
Départ :

Sur la place ombragée du village, face à l'ancienne ferme*, prendre la route goudronnée à droite bordée d'arbres. Dans le virage (vue sur l'église* de Pechbusque), continuer tout droit sur le chemin enherbé qui longe le cimetière jusqu'à une intersection.

① Poursuivre tout droit sur le chemin empierré. Devant la grille de la première maison, tourner de suite à gauche (virage en épingle à cheveux) sur un sentier qui longe la haie et descend dans le bois (prudence, chemin glissant par temps de pluie). Remonter et continuer tout droit jusqu'au croisement avec un sentier.

② Prendre en face et **suivre le balisage blanc et rouge du GR 653, chemin de Saint-Jacques de Compostelle*** (vue sur l'agglomération toulousaine). L'emprunter sur 700 m environ pour atteindre l'église* de Pechbusque. Tourner à gauche et emprunter la Grand'Rue de la mairie. Passer devant l'école et une croix de mission*. Longer le château de Planet* et atteindre l'intersection.

③ Au calvaire, emprunter tout droit la route des Coteaux, **quitter le balisage blanc et rouge du GR, suivre le balisage jaune** (vue à droite sur le vallon de Bonneval). Après la dernière habitation, tourner à gauche sur le chemin du Vigné et descendre au fond du vallon sur la piste enherbée. Continuer tout droit dans le bois pour monter sur le coteau. En haut du chemin, poursuivre la route et regagner le point **D**.



➤ à VTT

Conseils pratiques

- nombreuses pentes raides : boucle déconseillée aux personnes non expérimentées
- au point ①, chemin étroit en pente très raide, glissant par temps de pluie : mettre pied à terre