

FICHE TECHNIQUE

Situation Belberaud, 17 km à l'est de Toulouse par la route de Baziège (D 16), prendre la route D 16c à la sortie d'Escalquens


Point de départ parking du boulodrome, à l'entrée du village, en bas de la rue de la Mairie

Longueur de l'itinéraire 4,5 kilomètres (+ 0,4 km diverticule A/R)

Temps de marche 1 h 15 (+ 0 h 15 diverticule A/R)

Niveau de difficulté facile

Balisage jaune, pour cette boucle suivre aux intersections l'itinéraire 3.5



- Observations**
- peu de zones ombragées
 - descente raide après le point ②
 - point d'eau au cimetière

 - **Prudence aux croisements avec les voies routières**
 - **Équipement recommandé :**
chaussures adaptées à la marche en toute saison
 - **Jonctions possibles avec d'autres boucles**

Références IGN série bleue 2144 O Ramonville St Agne



A voir en Chemin

PAYSAGE

- vue sur les bordes
- panorama sur la vallée de l'Hers, église de Belberaud, église d'Escalquens, village d'Odars et les Pyrénées depuis le réservoir
- point de vue sur la butte du château de Montlaur et les clochers de Montlaur et de Belberaud

* PATRIMOINE

- bordes : nom donné aux métairies, situées de part et d'autre des coteaux du Lauragais. Ces habitations regardent au midi et sont orientées dans la direction des deux vents dominants : le Cers (vent d'ouest) et l'Autan (vent d'est)
- hameau de Marensac et sa grange typique
- ferme Le Lance en terre crue, ferme en activité
- église Saint Jean-Baptiste, classée aux monuments historiques : le porche de l'entrée abrite un portail roman sculpté (XII^e siècle), vestige de l'ancienne église romane en brique et pierre ; le clocher octogonal date du XIX^e siècle

Les à Côtés

VISITER

Montlaur : Moulin d'En Cos, 800 route de Belberaud (D 16c), à 750 m de l'église de Belberaud en direction de la route de Baziège (D 16), (mécanisme intact) visite sur rendez-vous le soir et le week-end, tél. : 05 61 81 51 87

AUTRES

Belberaud : "A travers champs", magasin de producteurs fermiers, au croisement du chemin de Pompertuzat et de la route de Baziège (D 16), à 1 km du point **D** (prendre la D 16c puis la 2^e route à gauche jusqu'au croisement). Ouvert du mardi au samedi de 10 h à 19 h, tél. : 05 34 66 08 57

Le Sicoval édite d'autres boucles de promenade et randonnée que vous pouvez regrouper de manière pratique au sein d'une chemise à retirer auprès des mairies ou en appelant le service Développement Rural du Sicoval au 05 62 24 02 08.



Rue du Chêne Vert - BP 136 - 31676 Labège cedex
Tél. : 05 62 24 02 08 - Fax : 05 61 39 20 45
<http://www.sicoval.fr> - e.mail : info@sicoval.fr

Les chemins du Pastel

Belberaud

Boucle des treize vents

4,5 kilomètres (+ 0,4 km diverticule A/R)

Temps de marche 1 h 15 (+ 0 h 15 diverticule A/R)



Communauté
d'Agglomération

entre Toulouse et Lauragais

Cette promenade de part et d'autre des coteaux offre de nombreux points de vue sur la campagne lauragaise et la plaine de l'Hers. Le visiteur pourra apercevoir les bordes* typiques de l'architecture locale, les champs cultivés et s'arrêter quelques instants pour découvrir l'église de Belberaud et son portail roman.

Boucle des 13 vents


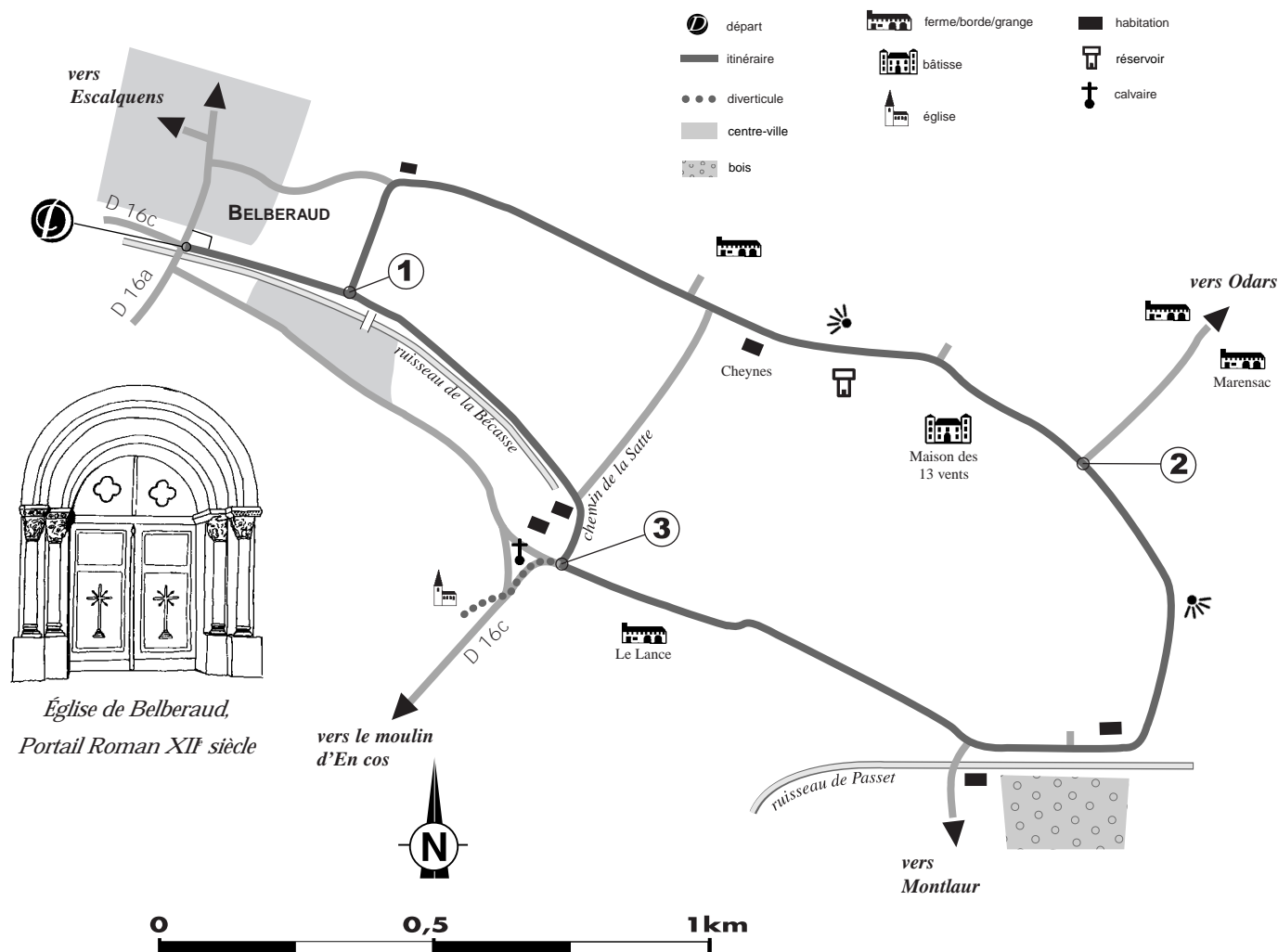
Départ.

Après le terrain de boules, s'engager sur le chemin herbeux de la Bécasse qui longe le ruisseau du même nom.

① Peu avant la passerelle emprunter un chemin creux qui monte sur la gauche. Face à la maison, s'engager sur le chemin empierré qui part à droite (vue sur les bordes* de part et d'autre des coteaux). Le suivre jusqu'à une intersection avec une route (carrefour dangereux). Prendre tout droit sur quelques mètres, puis dans le virage s'engager à nouveau sur un chemin de terre. Longer la propriété Cheynes et continuer tout droit pour arriver au réservoir (point de vue panoramique). Après 100 m, le chemin débouche sur une route, s'engager tout droit en direction de la grande maison. Longer la propriété. La piste amorce une descente et débouche sur une intersection de chemins (à gauche le hameau de Marensac* et sa grange).

② Continuer tout droit le long du talus. Après le carré de vigne, le chemin amorce un virage à droite (point de vue panoramique), puis descend sur 600 m pour arriver à une maison. Dans le fond du vallon, tourner à droite pour longer le ruisseau de Passet. Poursuivre sur la route goudronnée bordée de platanes. Continuer tout droit. Après 700 m passer devant la ferme Le Lance*. Suivre la route principale jusqu'au carrefour. Possibilité de diverticule vers l'église* : voir encadré.

③ Prendre le chemin de la Satte. Après le virage, laisser la route sur la droite pour emprunter en face le chemin herbeux qui longe le ruisseau de la Bécasse. Continuer tout droit jusqu'au point de départ ①.



Église de Belberaud.
Portail Roman XII^e siècle

Diverticule

A partir de ③ prendre la voie de gauche et passer devant le calvaire. Traverser la route D 16c et monter à l'église* et son presbytère
Revenir sur ses pas pour rejoindre le point ③

> à cheval

Conseils pratiques

Tronçons favorables au galop, entre ① et ②
Prudence aux carrefours

* Voir au dos rubrique patrimoine