

# FICHE TECHNIQUE

**Situation** Baziège, 25 km au sud-est de Toulouse par la route N 113


**Point de départ** allées Paul Marty, face au monument aux morts

**Longueur de l'itinéraire** 8,3 kilomètres par itinéraire principal  
4,3 kilomètres par variante

**Temps de marche** 2 h 30 par itinéraire principal  
1 h 15 par variante

**Niveau de difficulté** moyen

**Balisage** avant ① et entre ③ et ⑤ : jaune, pour cette boucle suivre aux intersections l'itinéraire 3.1  
entre ① et ③ et entre ⑤ et ① : blanc et rouge (GR 653)



- Observations**
- passages à proximité du parc animalier privé : tenir les chiens en laisse
  - point d'eau allées Paul Marty et cimetière de la chapelle de Sainte Colombe
  - carrefour dangereux après le point ④ à l'arrivée sur la route D 38e
  - peu de zones ombragées
  - **Prudence aux croisements avec les voies routières**
  - **Équipement recommandé : chaussures adaptées à la marche en toute saison**
  - **Jonctions possibles avec d'autres boucles**

**Références IGN** série bleue 2144 O Ramonville St Agne  
2144 E Villefranche de Lauragais



## A voir en Chemin

### PAYSAGES

• vue sur le site de la chapelle de Sainte Colombe • vue sur le phare de l'Aéropostale • vue sur Baziège et sur les Pyrénées par temps clair

### \* PATRIMOINE

• halle aux grains construite à la fin du XIX<sup>e</sup> siècle, autrefois destinée au commerce du grain entre agriculteurs et marchands • église Saint Etienne : clocher mur du XIV<sup>e</sup> siècle. Son carillon est l'un des plus importants de la région • chemin de Saint Jacques de Compostelle, voie du sud reliant Arles à Saint Jacques de Compostelle (GR 653), emprunté par les pèlerins à partir du IX<sup>e</sup> siècle • grange lauragaise : bâtiment à trois arcs de briques, symboles du nombre d'attelages appartenant aux riches « laboureurs » du Lauragais • chapelle de Sainte Colombe (fin du XV<sup>e</sup> siècle) : clocher mur typique du Lauragais • oratoire de Sainte Colombe : en brique foraine, avec coquille Saint Jacques sculptée dans la pierre • moulin de Monteserre • phare de l'Aéropostale, témoin des débuts de l'aviation commerciale, dans les années 20, permettant aux pilotes de se guider dans la nuit

## Les à Côtés

### BOIRE ET MANGER / SE RESTAURER

Baziège : Café des Sports, 2 avenue de l'Hers, ouvert tous les jours sauf le lundi, restauration le midi uniquement, tél. : 05 61 81 81 83

### VISITER

Baziège : église Saint Etienne, ouverte tous les jours de 9 h à 18 h, entrée côté Grand Rue : à l'intérieur, borne militaire appelée « Sainte Pierre » de Baziège

### AUTRES

Baziège :  
- chambres d'hôtes « Les Fontanelles », tél. : 05 62 71 25 90  
- gîte rural « En Roumirou », 3 épis « Gîtes de France », tél. : 05 61 99 44 00  
- locations de vacances, Lamothe Blandières, 2 clés « Clévacances », tél. : 05 61 99 44 00  
- aire de jeux pour enfants et aire de pique-nique, allées Paul Marty

### A voir mais non visitable :

Baziège : parc animalier privé : émeus, lamas, paons...

*Le Sicoval édite d'autres boucles de promenade et randonnée que vous pouvez regrouper de manière pratique au sein d'une chemise à retirer auprès des mairies ou en appelant le service Développement Rural du Sicoval au 05 62 24 02 08.*



Rue du Chêne Vert - BP 136 - 31676 Labège cedex  
Tél. : 05 62 24 02 08 - Fax : 05 61 39 20 45  
<http://www.sicoval.fr> - e.mail : [info@sicoval.fr](mailto:info@sicoval.fr)

## Les chemins du Pastel

Baziège

# Boucle de Sainte Colombe

Mise à jour août 2002

CARTOGRAPHIE : Sicoval - Imprimerie du Sicoval

8,3 kilomètres par itinéraire principal

4,3 kilomètres par variante

2 h 30 par itinéraire principal

1 h 15 par variante



Communauté  
d'Agglomération

entre Toulouse et Lauragais

Cette randonnée offre au promeneur, outre la détente, l'occasion de découvrir le bourg de Baziège ainsi que la chapelle de Sainte Colombe et son site, source de calme et de sérénité.

## Départ.

Face au monument aux morts, prendre à droite l'avenue de l'Hers. Après la halle\*, s'engager à gauche dans la rue principale. Tourner à droite à la mairie pour rejoindre la place Jeanne d'Arc. Après l'église\*, prendre à droite la rue du Four jusqu'à un croisement.

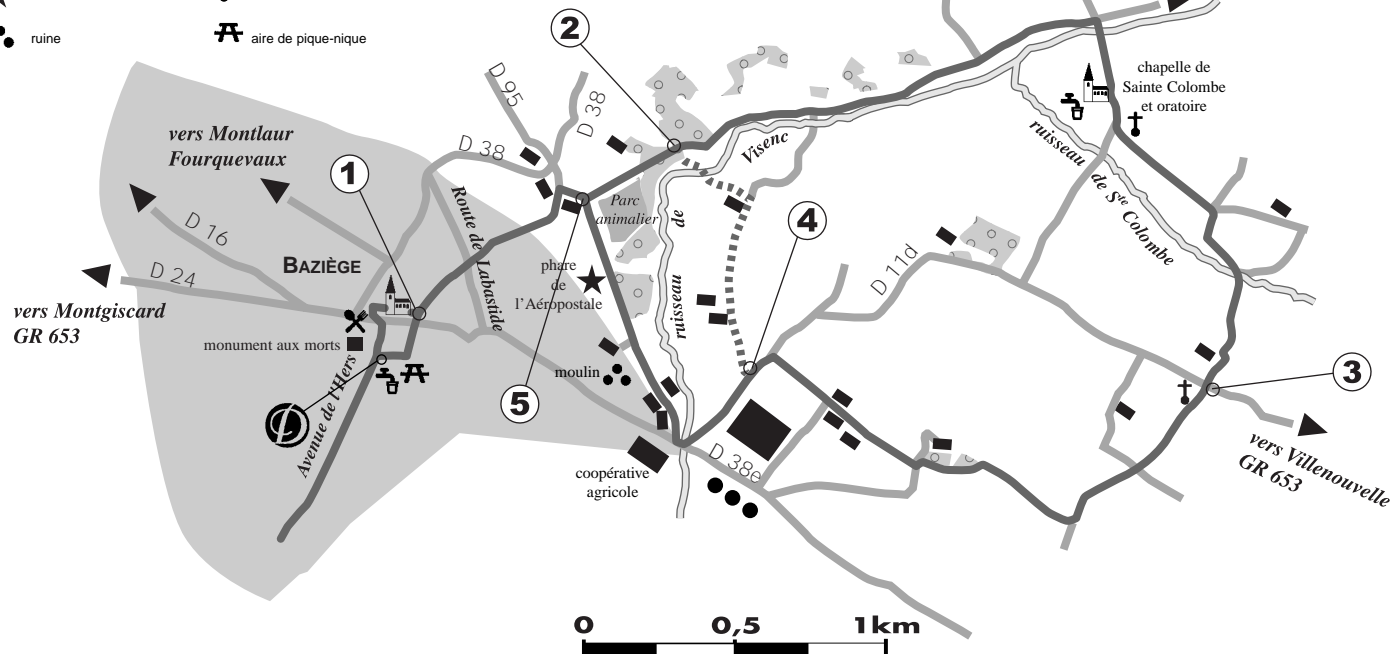

① Tourner à gauche et **suivre le balisage blanc et rouge du GR 653, chemin de Saint Jacques de Compostelle\*** (à gauche grange lauragaise\*). Passer sous le pont SNCF. Continuer jusqu'à la route de Labastide et la traverser. Monter en face sur le coteau par le chemin de la "Côte Vieille". Au sommet, prendre à droite le chemin empierré. A la fourche, s'engager à gauche. Le chemin descend en longeant la clôture d'un parc animalier privé jusqu'à un embranchement.

Possibilité de raccourci vers le point ④, se référer à la variante.

② Continuer tout droit sur le chemin enherbé sur 1,5 km (vue sur le site de la chapelle de Sainte Colombe\*). Au croisement avec la route goudronnée, bifurquer à droite pour rejoindre la chapelle. Passer devant l'oratoire\*, puis prendre à gauche la route goudronnée qui monte sur 450 m. Au carrefour, s'engager à droite sur le chemin enherbé et descendre au fond du vallon. A l'intersection de chemins, au niveau des peupliers, passer le ruisseau et remonter la colline jusqu'à la route.


③ Au calvaire, **quitter le balisage blanc et rouge du GR**, et poursuivre tout droit. Au croisement suivant, continuer tout droit. Après 300 m, à l'intersection de chemins, tourner à droite. Suivre le chemin qui contourne le bosquet d'arbres par la gauche et continuer jusqu'à la route. Traverser et s'engager en face jusqu'aux maisons. Poursuivre en longeant la clôture sur 250 m jusqu'au croisement. Prendre à gauche pour rejoindre une intersection.

④ Continuer tout droit jusqu'à la route D 38e (carrefour dangereux). La suivre sur 50 m en direction de Baziège,



puis emprunter immédiatement à droite le chemin de Monteserre. En haut de la côte, au niveau du moulin\* (en face, phare de l'Aéropostale\*), s'engager tout droit sur le chemin de terre qui longe le parc animalier et poursuivre jusqu'à l'intersection.

⑤ Prendre à gauche sur 75 m, **suivre de nouveau le balisage blanc et rouge du GR**, et tourner à gauche (vue panoramique sur les Pyrénées et vue sur le bourg) pour redescendre vers Baziège. Traverser la Grand Rue, puis continuer en face jusqu'aux allées ombragées de platanes. Tourner à droite pour rejoindre le point ⑤.

> à cheval 

### Conseils pratiques

Tronçon favorable au galop, entre ② et ③ : 1,5 km le long du ruisseau de Visenc

## Boucle de Sainte Colombe

### Variante

A partir du point ②, **quitter le balisage blanc et rouge du GR**, et s'engager à droite sur un chemin enherbé qui descend. Le suivre sur 350 m, puis longer une propriété. A la route, prendre à droite jusqu'au croisement (vue à droite sur le phare de l'Aéropostale\*), puis suivre l'itinéraire principal à partir du point ④ pour continuer la boucle

\* Voir au dos rubrique patrimoine