

# FICHE TECHNIQUE

**Situation** Odars, 16 km à l'est de Toulouse par la route de Revel (D 2), 6 km après Saint-Orens


**Point de départ** parking de l'église, au centre du village d'Odars

**Longueur de l'itinéraire** 8,3 kilomètres par itinéraire principal  
4,3 kilomètres par variante

**Temps de marche** 2 h 30 par itinéraire principal  
1 h 15 par variante


**Niveau de difficulté** moyen

**Balisage** jaune, pour cette boucle suivre aux intersections l'itinéraire 3.6



- Observations**
- départ possible depuis le village de Fourquevaux, commencer le descriptif à partir du point ②
  - chemin goudronné entre ① et ②
  - pentons raides entre ④ et ①
  - peu de zones ombragées
  - point d'eau à côté de l'église d'Odars et au tennis de Fourquevaux
  - Prudence aux croisements avec les voies routières**
  - Équipement recommandé : chaussures adaptées à la marche en toute saison**
  - Jonctions possibles avec d'autres boucles**

**Références IGN** série bleue 2144 O Ramonville St Agne  
2144 E Villefranche de Lauragais



## A voir en Chemin

### PAYSAGE

• vallée de la Marcaissonne, paysage typique du Lauragais • vue sur la chaîne des Pyrénées depuis le cimetière d'Odars • vue sur le village de Prèserville et le château de Barthe Cave • Chemin Toulousain, antique voie qui reliait Toulouse à Baziège en traversant la vallée de la Marcaissonne

### \* PATRIMOINE

• église Notre Dame d'Odars (XIV<sup>e</sup> s.), et le presbytère (XIX<sup>e</sup> s.) • bordes : nom donné aux métairies, situées de part et d'autre des coteaux du Lauragais. Ces habitations regardent au midi et sont orientées dans la direction des deux vents dominants : le Cers (vent d'Ouest) et l'Autan (vent d'Est) • bordes remarquables : Ramon, Bessié, Bille Serre, Borde La Benque, Basse (variante) • château de Juillac (du XVI<sup>e</sup> s. remanié au XIX<sup>e</sup> s.) et son allée d'arbres • village de Fourquevaux : château de Fourquevaux (fin XVI<sup>e</sup> s.), bâti par Raymond Beccaria de Pavie, Baron de Fourquevaux, et orangerie (XVIII<sup>e</sup> s.) ; église Saint Germier qui faisait autrefois partie intégrante du château ; maison natale de Jean-Paul Laurens (1838-1921), peintre du Lauragais connu notamment pour ses fresques au Capitole de Toulouse ; poids public ; halle • demeure de "la Borie" : ensemble architectural (première moitié XVI<sup>e</sup> s.) • pigeonnier de "la Borie" (XVII<sup>e</sup> s.) • emplacement du château fort d'Odars où est édifiée une imposante construction en brique du XVI<sup>e</sup> siècle

## Les à Côtés

### BOIRE ET MANGER / SE RESTAURER

Odars : Café Laynet, ouvert tous les jours, tél. : 05 61 81 03 60

Fourquevaux :

- Café Rigal Lafond, ouvert tous les jours, tél. : 05 61 81 03 09
- restaurant le Château de Fourquevaux, service du lundi au vendredi, le midi uniquement, tél. : 05 62 71 71 03
- épicerie

### VISITER

Odars : Maison de la Nature, collection, agréée privée, d'animaux naturalisés, lieu-dit Lestanque, visites gratuites tous les jours, tél. : 05 61 81 03 79

### AUTRES

Odars : à voir mais non visitable, grande maison du XVII<sup>e</sup> avec dépendances et écuries, face à l'église

Fourquevaux : jardin d'enfants derrière la mairie, accès par le portail du bas

**Le Sicoval édite d'autres boucles de promenade et randonnée que vous pouvez regrouper de manière pratique au sein d'une chemise à retirer auprès des mairies ou en appelant le service Développement Rural du Sicoval au 05 62 24 02 08.**



Rue du Chêne Vert - BP 136 - 31676 Labège cedex  
Tél. : 05 62 24 02 08 - Fax : 05 61 39 20 45  
<http://www.sicoval.fr> - e.mail : [info@sicoval.fr](mailto:info@sicoval.fr)

## Les chemins du Pastel

Odars

# Boucle des Bordes

8,3 kilomètres par itinéraire principal

4,3 kilomètres par variante

2 h 30 par itinéraire principal

1 h 15 par variante



Communauté  
d'Agglomération

entre Toulouse et Lauragais

Reliant le village d'Odars à celui de Fourquevaux, cette randonnée associe paysages variés, des coteaux du Lauragais à la vallée de la Marcaissonne, et richesse architecturale. Le promeneur pourra tour à tour, découvrir de belles fermes lauragaises, visiter Fourquevaux, village natal du peintre Jean-Paul Laurens, et emprunter la voie historique du Chemin Toulousain.

## Départ.

Dos à l'église, emprunter la route qui descend à droite puis, tout de suite à droite, prendre le chemin de Saint Papoul (vue sur la vallée de la Marcaissonne). Longer la borde "Ramon". Continuer jusqu'au cimetière (vue sur les Pyrénées, au dessus des platanes, par temps clair).

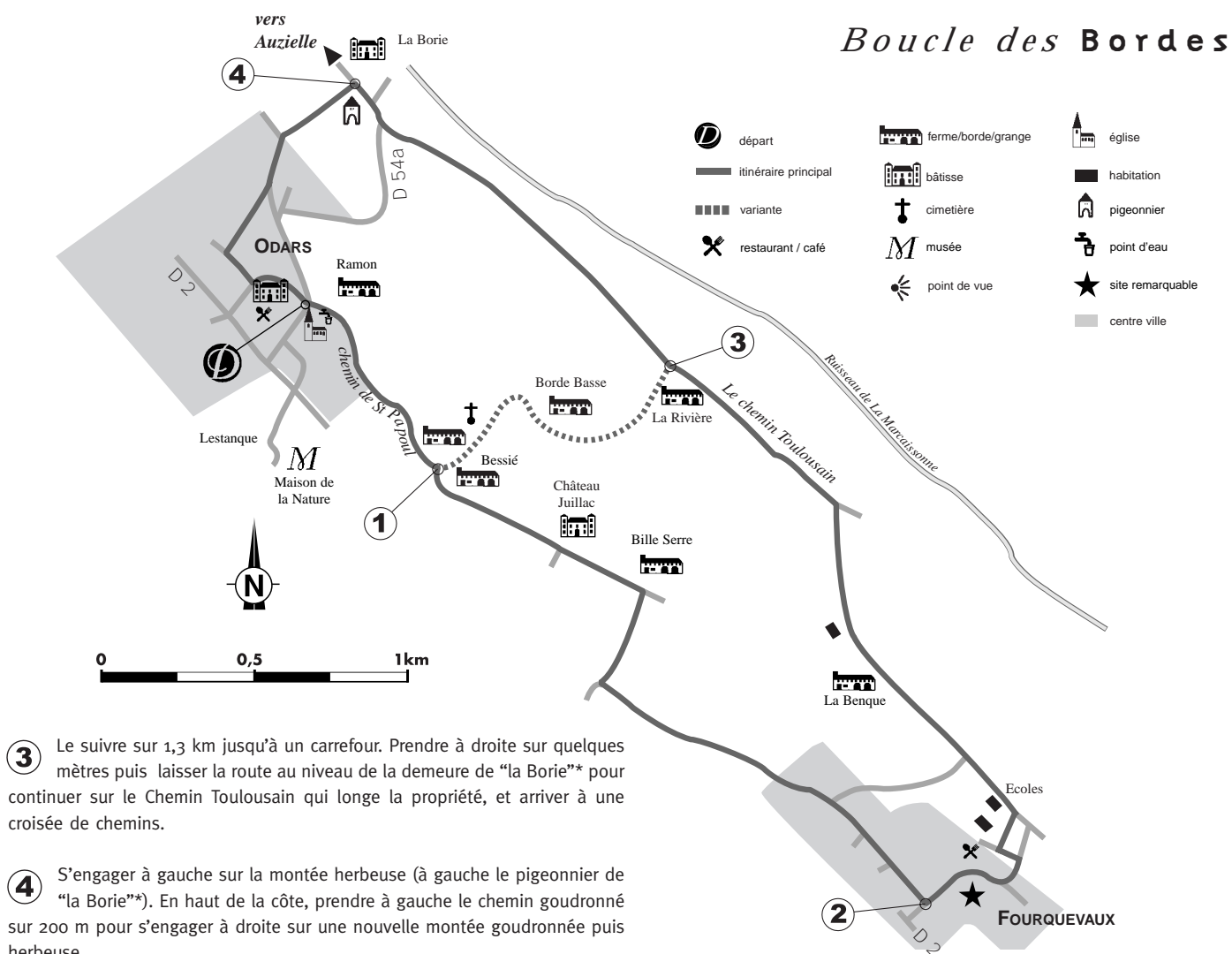
Possibilité de raccourci vers le point ③ se référer à la variante.

① S'engager tout droit (passer devant la borde "Bessié") et poursuivre en direction du château de Juillac\*. Continuer tout droit jusqu'à la borde "Bille Serre".

La route tourne à droite en descendant pour arriver à un croisement. Prendre à gauche. Suivre la route sur 900 m, jusqu'au prochain croisement. Emprunter tout droit la voie qui longe le parc du Château de Fourquevaux pour arriver à un carrefour.

② S'engager à gauche vers le village de Fourquevaux. Passer devant l'Orangerie\*, la maison natale du peintre Jean-Paul Laurens\*, à droite dans la contre-allée, l'église\* et le château\*. Continuer sur la rue principale pour arriver à la halle\* (ancien poids public\* à gauche). Après la mairie s'engager à gauche dans la rue qui monte. Longer le terrain de jeux et prendre à gauche. Juste après le terrain de tennis emprunter le chemin qui monte aux écoles. La grille franchie, emprunter à gauche la route qui descend doucement. La suivre sur 300 m. Laisser une route sur la gauche (à droite vue sur le village de Préserville et le Château de Barthe Cave). Passer devant la borde "La Benque". Continuer tout droit. Après 400 m, la route laisse place à un chemin de terre. Le suivre jusqu'au fond du vallon de la Marcaissonne.

A la croisée des chemins, prendre à gauche la piste appelée Chemin Toulousain. Poursuivre jusqu'au lieu-dit "La Rivière" où le chemin se transforme en route. L'emprunter sur quelques mètres. Dans le tournant quitter la route pour continuer tout droit sur le chemin.



③ Le suivre sur 1,3 km jusqu'à un carrefour. Prendre à droite sur quelques mètres puis laisser la route au niveau de la demeure de "la Borie" pour continuer sur le Chemin Toulousain qui longe la propriété, et arriver à une croisée de chemins.

④ S'engager à gauche sur la montée herbeuse (à gauche le pigeonnier de "la Borie"). En haut de la côte, prendre à gauche le chemin goudronné sur 200 m pour s'engager à droite sur une nouvelle montée goudronnée puis herbeuse.

Au sommet, emprunter à gauche le chemin goudronné. A l'intersection prendre la voie de gauche pour revenir vers le centre du village (à droite une imposante construction en brique du XVI<sup>e</sup> siècle édifée à l'emplacement du château fort d'Odars). Au carrefour remonter sur la droite pour retrouver le point ①.

## > à cheval

### Conseils pratiques

Tronçons favorables au galop, entre ② et ④ : Chemin Toulousain sur 2 Km

## Variante

A partir de ① s'engager à gauche pour longer le cimetière. La route descend. Au carrefour, prendre à droite en direction du lieu-dit "La Rivière" (passer devant "Borde Basse"). Après la descente laisser la route pour emprunter à gauche le chemin de terre appelé Chemin Toulousain et suivre l'itinéraire principal à partir du point ③ pour continuer la boucle

\* Voir au dos rubrique patrimoine