


## Introduction

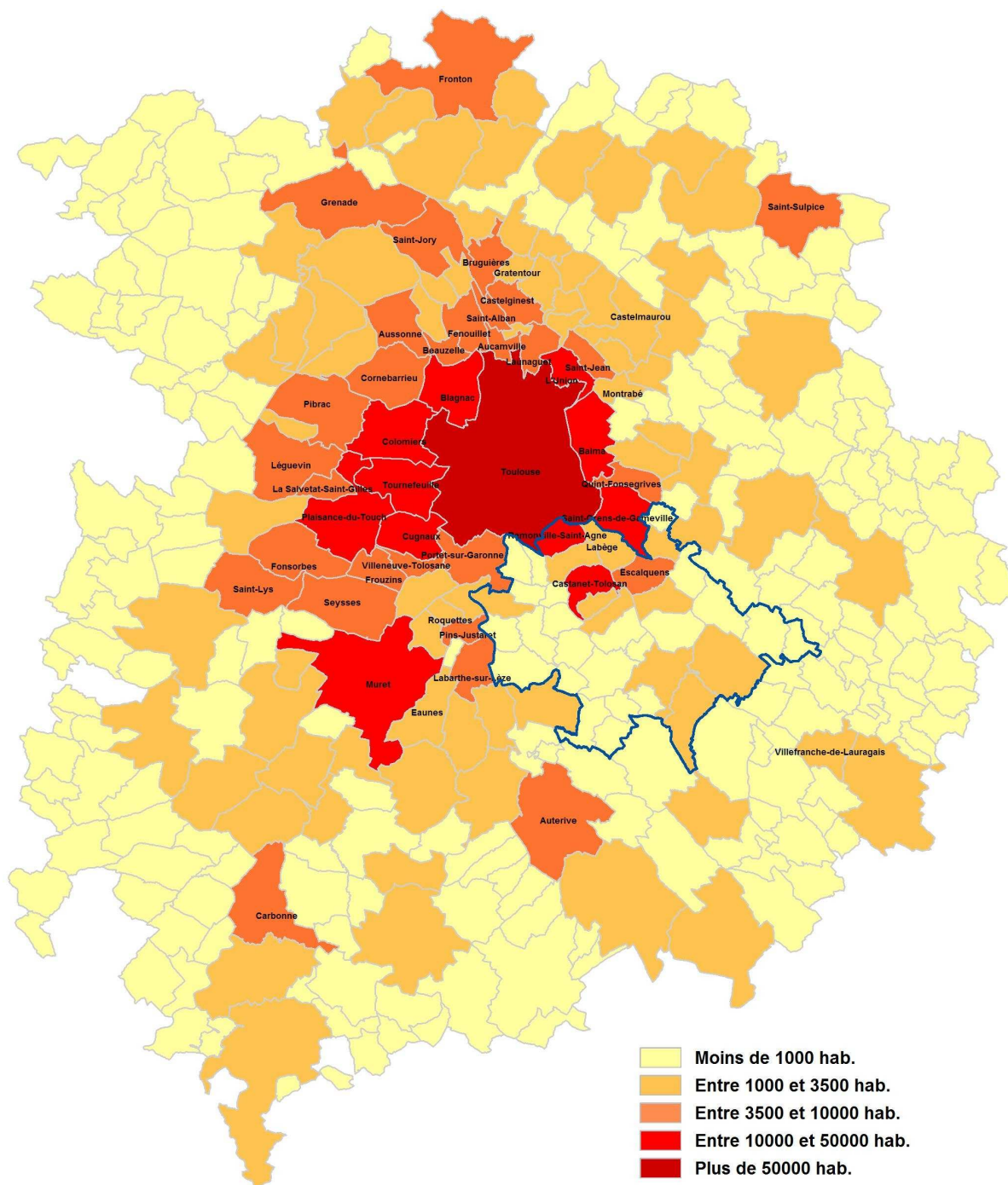
L'aire urbaine de Toulouse, l'une des plus grandes de France, rassemble 342 communes situées principalement en Haute-Garonne mais aussi sur les départements de l'Aude, de l'Ariège, du Tarn et du Tarn-et-Garonne. Cette zone d'attraction de l'aire métropolitaine toulousaine compte en 2006 plus de 1 100 000 habitants (évolution de 1.9% depuis 1999) dont 550 000 actifs pour 500 000 emplois (taux de chômage 10.8%).

L'aire urbaine toulousaine se décompose en un pôle urbain (72 communes et 855 000 habitants) et d'une couronne périurbaine (270 communes et 247 000 habitants).

Le Sicoval se trouve à cheval entre ces deux découpages : le nord du territoire regroupant 14 communes et 45 750 habitants (70% de la population du Sicoval), est intégré au pôle urbain alors que les 22 communes du sud appartiennent au périurbain. Cette situation ne doit pas être oubliée lors des comparaisons territoriales tout au long de ce rapport d'évaluation de l'évolution de notre territoire.



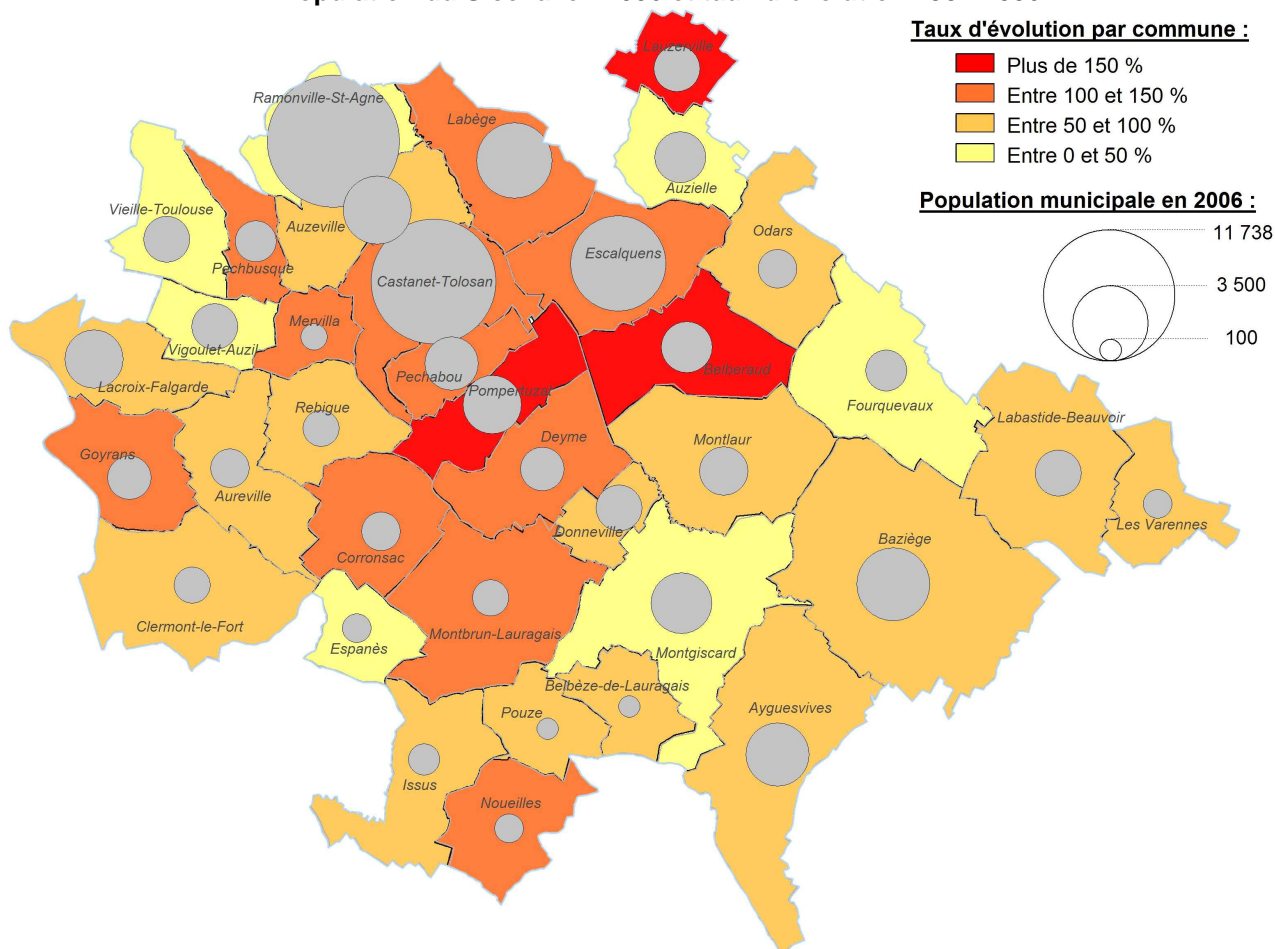
## Répartition de la population dans l'aire urbaine toulousaine en 2006



Source : INSEE RP06

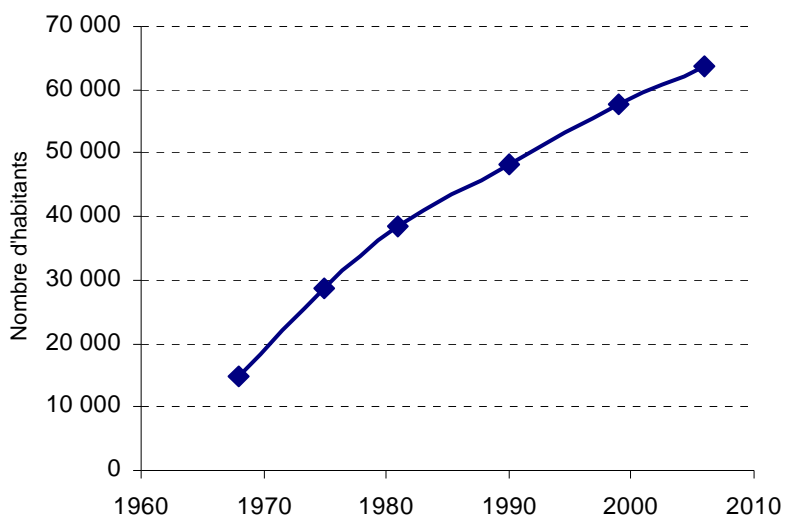
Le Sicoval est constitué d'une majorité de communes de moins de 1 000 habitants. Cette tendance s'inscrit plus largement dans le couloir sud-est lauragais. Seuls Castanet-Tolosan et Ramonville-Saint-Agne rassemblent plus de 10 000 habitants. Les 63.754 habitants (population municipale INSEE 2006) du Sicoval représentent environ 6% de la population de l'aire urbaine.

## Population du Sicoval en 2006 et taux d'évolution 1982-2006



Source : INSEE RP06

## Evolution de la population du Sicoval

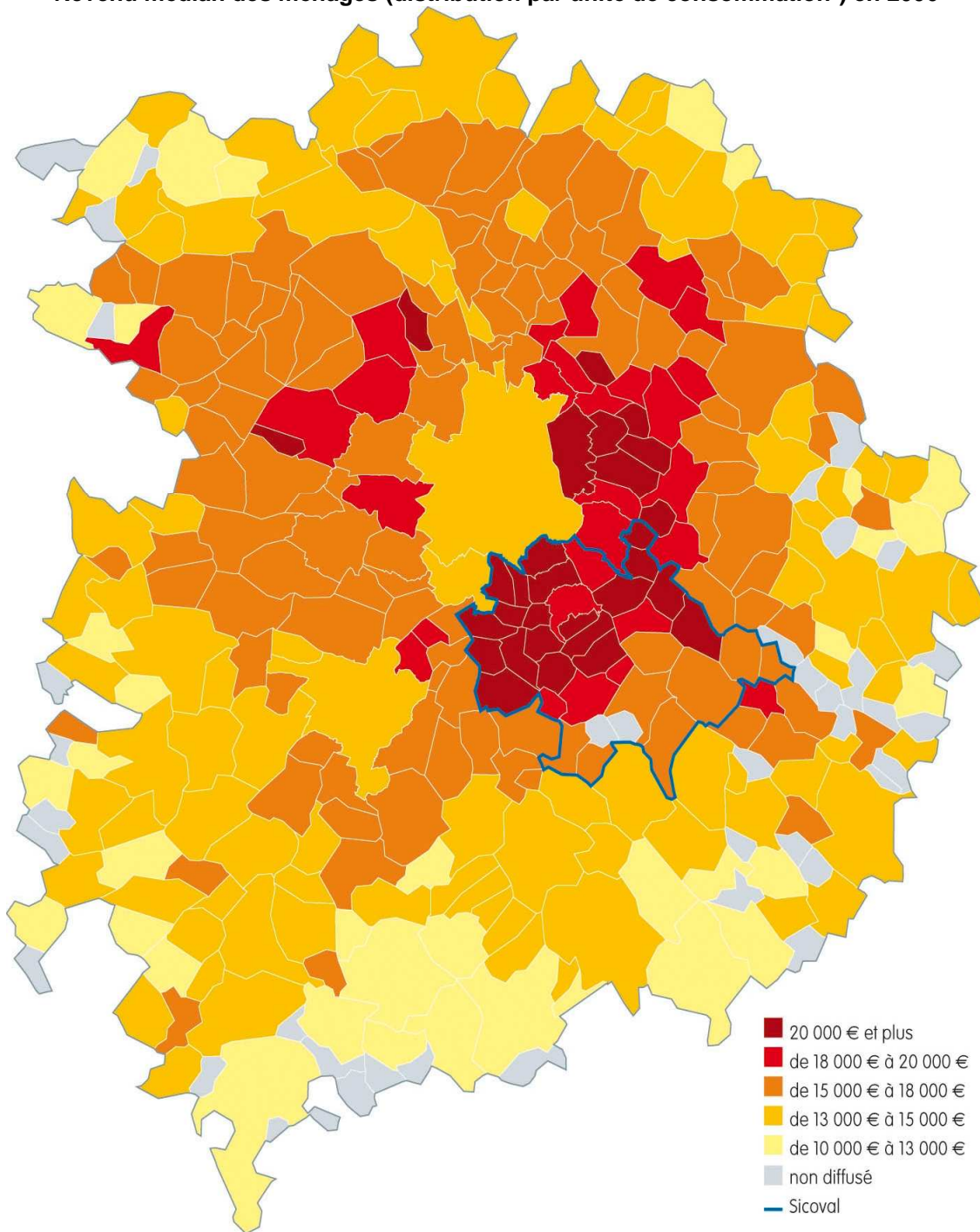


Source : INSEE RP06

La population du Sicoval est en constante progression depuis la fin des années 60. Depuis 1982, la population intercommunale a progressé de 66% (taux d'évolution). Certaines communes ont durant cette période plus que doublé en population tel que Lauzerville, Pomperuzat ou encore Belberaud.

Cependant, depuis 1990, la croissance démographique du Sicoval est proportionnellement plus lente que celle de l'aire urbaine. Ce constat est le même lorsque l'on compare l'évolution de la population du Sicoval avec celles de Toulouse, de la banlieue et de la zone périurbaine.

## Revenu médian des ménages (distribution par unité de consommation<sup>1</sup>) en 2006



Source : INSEE/DGFip

Les habitants du Sicoval ont en moyenne des revenus plutôt élevés par rapport à l'ensemble de l'aire urbaine. Le revenu médian par unité de consommation (22.675 €) est 34 % plus élevé que la médiane nationale. Cependant, cela ne doit pas cacher les disparités de revenus qui existent sur le territoire.

<sup>1</sup> L'unité de consommation (UC) est un système de pondération attribué à chaque membre de ménage. Il permet de comparer les niveaux de vie des ménages de taille ou de composition différents. Ainsi, le 1<sup>er</sup> adulte d'un ménage équivaut à 1 UC, tout autre personne de plus de 14 ans égale 0.5 UC et tout autre personne de moins de 14 ans vaut 0.3 UC